Přehledná situace oblasti stavby km 407,9 - km 409,1

MĚŘÍTKO 1:1000

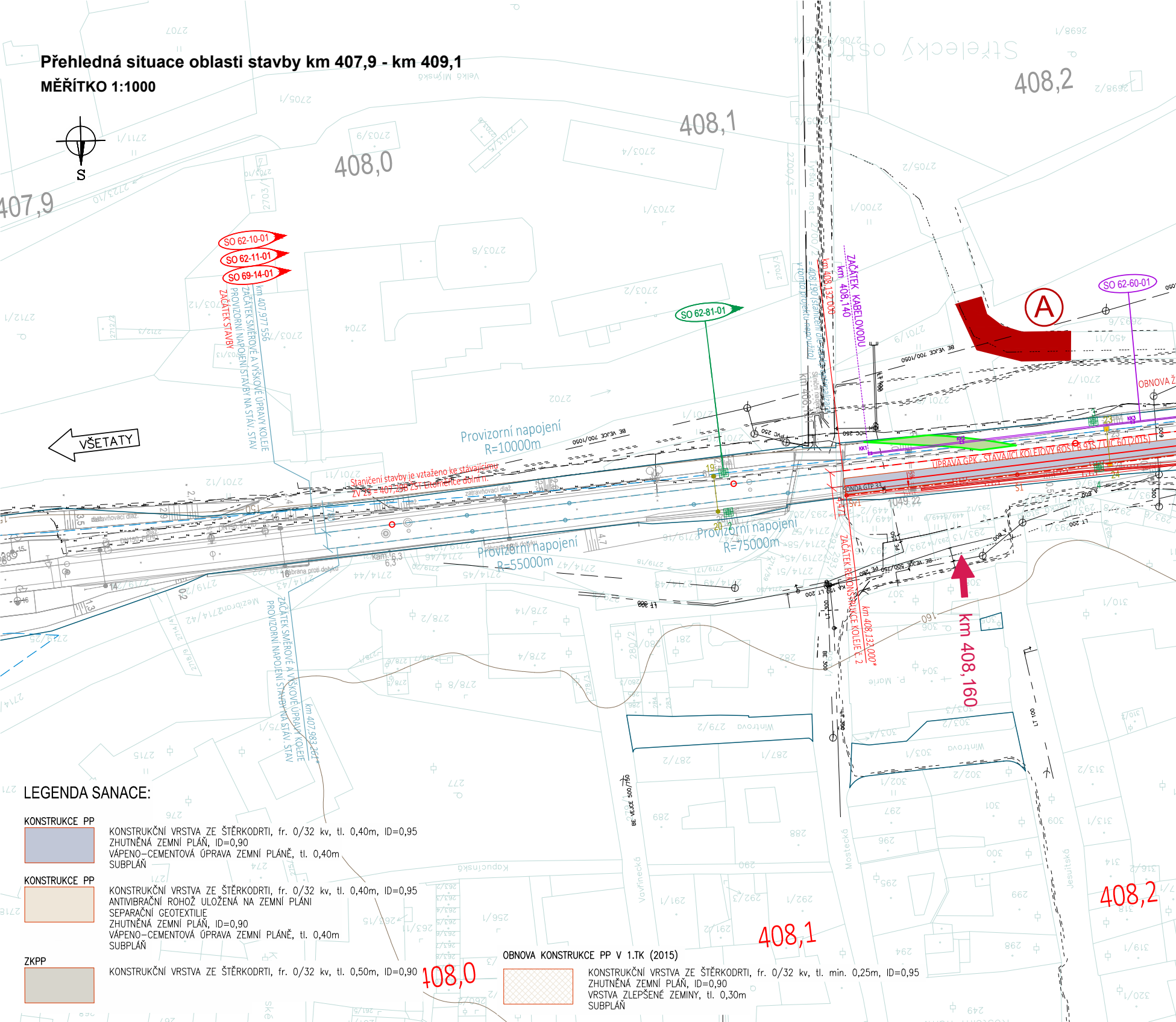
S
407,9
408,0
408,1
408,2
VŠETATY
SO 62-10-01
SO 62-11-01
SO 69-14-01
SO 62-81-01
SO 62-60-01
A
ZAČÁTEK STAVBY
ZAČÁTEK SMĚROVÉ A VÝŠKOVÉ ÚPRAVY KOLEJE
PROVIZORNÍ NAPOJENÍ STAVBY NA STÁV. STAV
km 407,977,556
km 407,983,261*
Provizorní napojení
R=10000m
Provizorní napojení
R=55000m
Provizorní napojení
R=75000m
Staničení stavby je vztaženo ke stávajícímu
ZV 28 = 407,298 231 Litoměřice dolní n.
ZAČÁTEK KABELOVODU
km 408,140
km 408,132,000
km 408,190
ZAČÁTEK REKONSTRUKCE KOLEJE č. 2
km 408,132,000*
ÚPRAVA GPK - STÁVAJÍCÍ KOLEJOVÝ ROŠT
OBNOVA Ž
km 408,160
BE VEJCE 700/1050
BE VEJCE 500/750
zatravňovací dlaž.
Wintrova
Kapucínská
Mostecká
Vavřinecká
Jezuitská
Velká Mlýnská
P. Marie
1049,22

LEGENDA SANACE:

KONSTRUKCE PP

▨ KONSTRUKČNÍ VRSTVA ZE ŠTĚRKODRTI, fr. 0/32 kv, tl. 0,40m, ID=0,95
ZHUTNĚNÁ ZEMNÍ PLÁŇ, ID=0,90
VÁPENO-CEMENTOVÁ ÚPRAVA ZEMNÍ PLÁNĚ, tl. 0,40m
SUBPLÁŇ

KONSTRUKCE PP

▨ KONSTRUKČNÍ VRSTVA ZE ŠTĚRKODRTI, fr. 0/32 kv, tl. 0,40m, ID=0,95
ANTIVIBRAČNÍ ROHOŽ ULOŽENÁ NA ZEMNÍ PLÁNI
SEPARAČNÍ GEOTEXTILIE
ZHUTNĚNÁ ZEMNÍ PLÁŇ, ID=0,90
VÁPENO-CEMENTOVÁ ÚPRAVA ZEMNÍ PLÁNĚ, tl. 0,40m
SUBPLÁŇ

ZKPP

▨ KONSTRUKČNÍ VRSTVA ZE ŠTĚRKODRTI, fr. 0/32 kv, tl. 0,50m, ID=0,90

OBNOVA KONSTRUKCE PP V 1.TK (2015)

▨ KONSTRUKČNÍ VRSTVA ZE ŠTĚRKODRTI, fr. 0/32 kv, tl. min. 0,25m, ID=0,95
ZHUTNĚNÁ ZEMNÍ PLÁŇ, ID=0,90
VRSTVA ZLEPŠENÉ ZEMINY, tl. 0,30m
SUBPLÁŇ

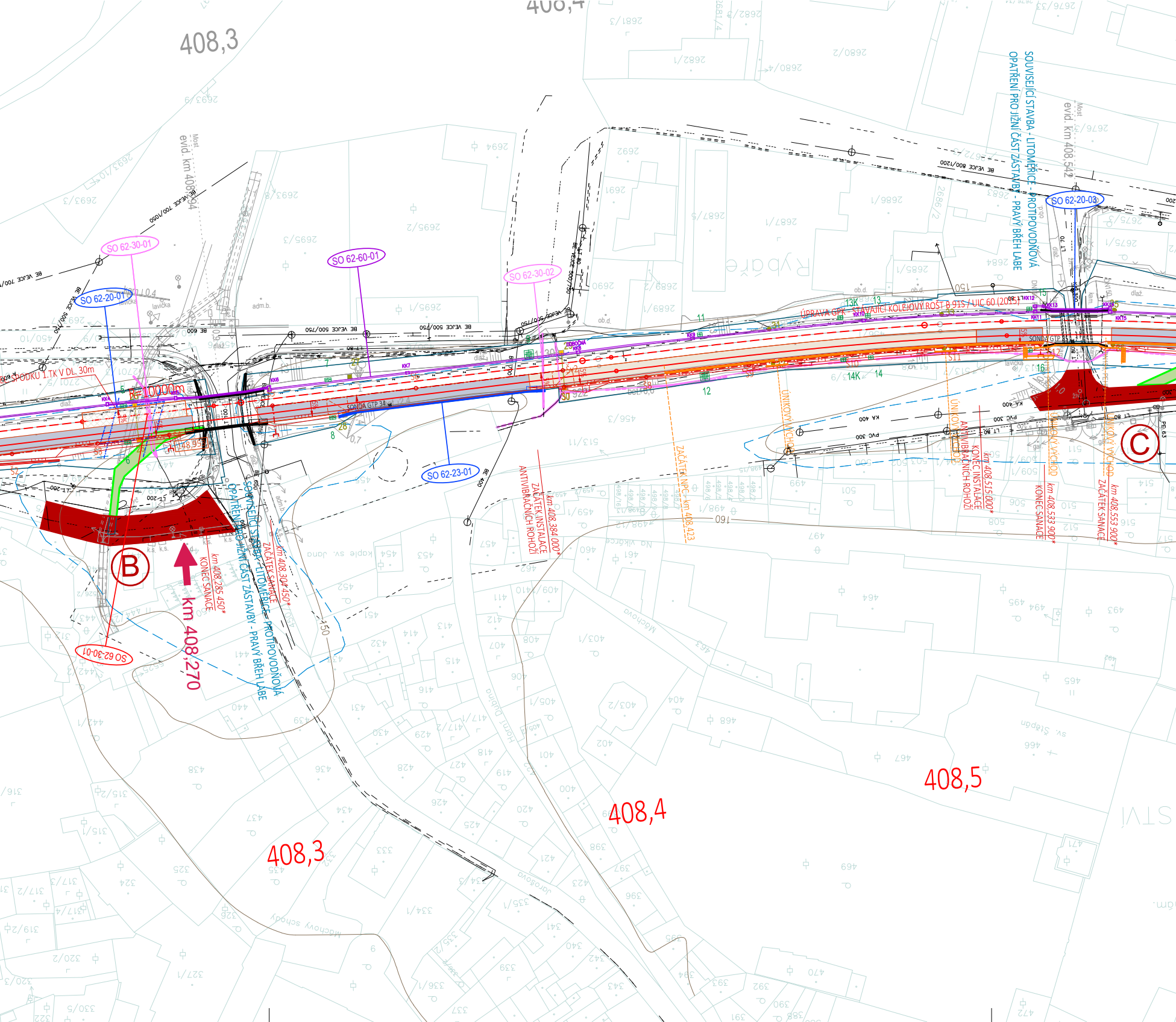
408,3
408,4
408,5
SO 62-30-01
SO 62-20-01
SO 62-60-01
SO 62-30-02
SO 62-20-03
SO 62-23-01
SO 62-30-01
B
C
km 408,270
R=10000m
SONDA GTP 34
SONDA GTP 35
ÚPRAVA GPK STÁVAJÍCÍ KOLEJOVÝ ROŠT B 91S / UIC 60 (2013)
SOUVISEJÍCÍ STAVBA - LITOMĚŘICE - PROTIPOVODŇOVÁ OPATŘENÍ PRO JIŽNÍ ČÁST ZÁSTAVBY - PRAVÝ BŘEH LABE
evid. km 408,094
evid. km 408,542
km 408,285 450* KONEC SANACE
km 408,304 450* ZAČÁTEK SANACE
km 408,384 000* ZAČÁTEK INSTALACE ANTIVIBRAČNÍCH ROHOŽÍ
ZAČÁTEK NPC km 408,423
km 408,515 000* KONEC INSTALACE ANTIVIBRAČNÍCH ROHOŽÍ
km 408,533 900* KONEC SANACE
km 408,553 900* ZAČÁTEK SANACE
ÚNIKOVÝ VÝCHOD
BE VEJCE 500/750
BE VEJCE 700/1050
BE VEJCE 800/1200
BE 600
KA 400
PVC 300
Rybáře
Máchova
Horní Dlouhá
Na Vlaštovce
Jarošova
Máchovy schody
kaple sv. Jana
sv. Štěpán
adm.b.
ob.d.
lavička
dlaž.
150
160

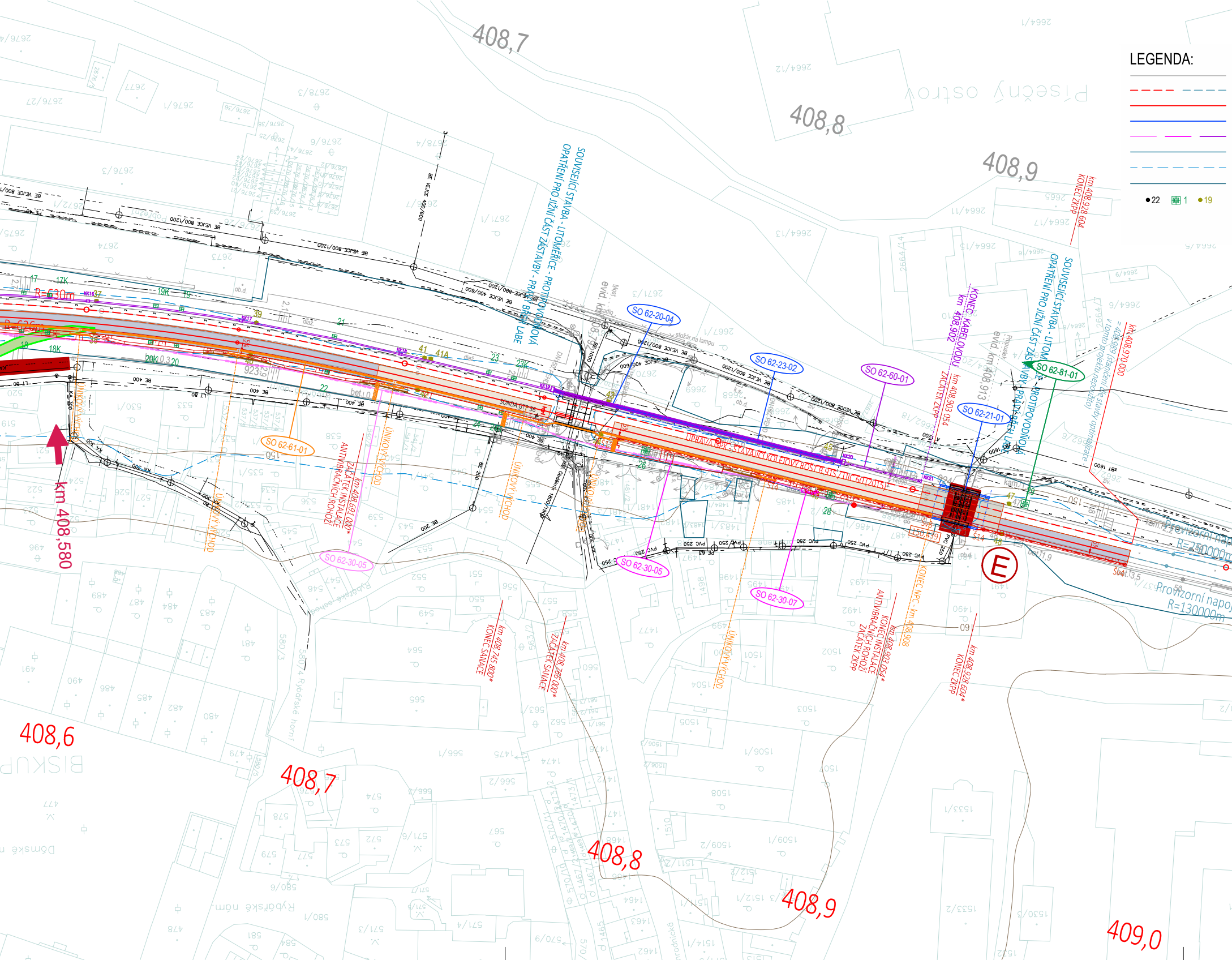
LEGENDA:
●22 ▨1 ●19
SOUVISEJÍCÍ STAVBA - LITOMĚŘICE - PROTIPOVODŇOVÁ OPATŘENÍ PRO JIŽNÍ ČÁST ZÁSTAVBY - PRAVÝ BŘEH LABE
SOUVISEJÍCÍ STAVBA - LITOMĚŘICE - PROTIPOVODŇOVÁ OPATŘENÍ PRO JIŽNÍ ČÁST ZÁSTAVBY - PRAVÝ BŘEH LABE
SO 62-20-04
SO 62-23-02
SO 62-60-01
SO 62-21-01
SO 62-81-01
SO 62-61-01
SO 62-30-05
SO 62-30-05
SO 62-30-07
KONEC KABELOVODU km 408,902
km 408,903 054 ZAČÁTEK ZKPP
evid. km 408,913
ÚPRAVA GPK STÁVAJÍCÍ KOLEJOVÝ ROŠT 8,91S (UIC 60 (2015))
SONDA GTP 36
150,439
km 408,580
km 408,691 000* ZAČÁTEK INSTALACE ANTIVIBRAČNÍCH ROHOŽÍ
km 408,745 800* KONEC SANACE
km 408,746 000* ZAČÁTEK SANACE
km 408,903 054* KONEC INSTALACE ANTIVIBRAČNÍCH ROHOŽÍ ZAČÁTEK ZKPP
KONEC NPC - km 408,908
km 408,928 604* KONEC ZKPP
km 408,928 604 KONEC ZKPP
km 408,970 000 = 408,989 (staničení dle stavby v tomto projektu nepoužito)
ÚNIKOVÝ VÝCHOD
ÚNIKOVÝ VÝCHOD
ÚNIKOVÝ VÝCHOD
ÚNIKOVÝ VÝCHOD
ÚNIKOVÝ VÝCHOD
R=630m
Provizorní napojení R=250000m
Provizorní napojení R=130000m
E
408,7
408,8
408,9
408,6
408,7
408,8
408,9
409,0

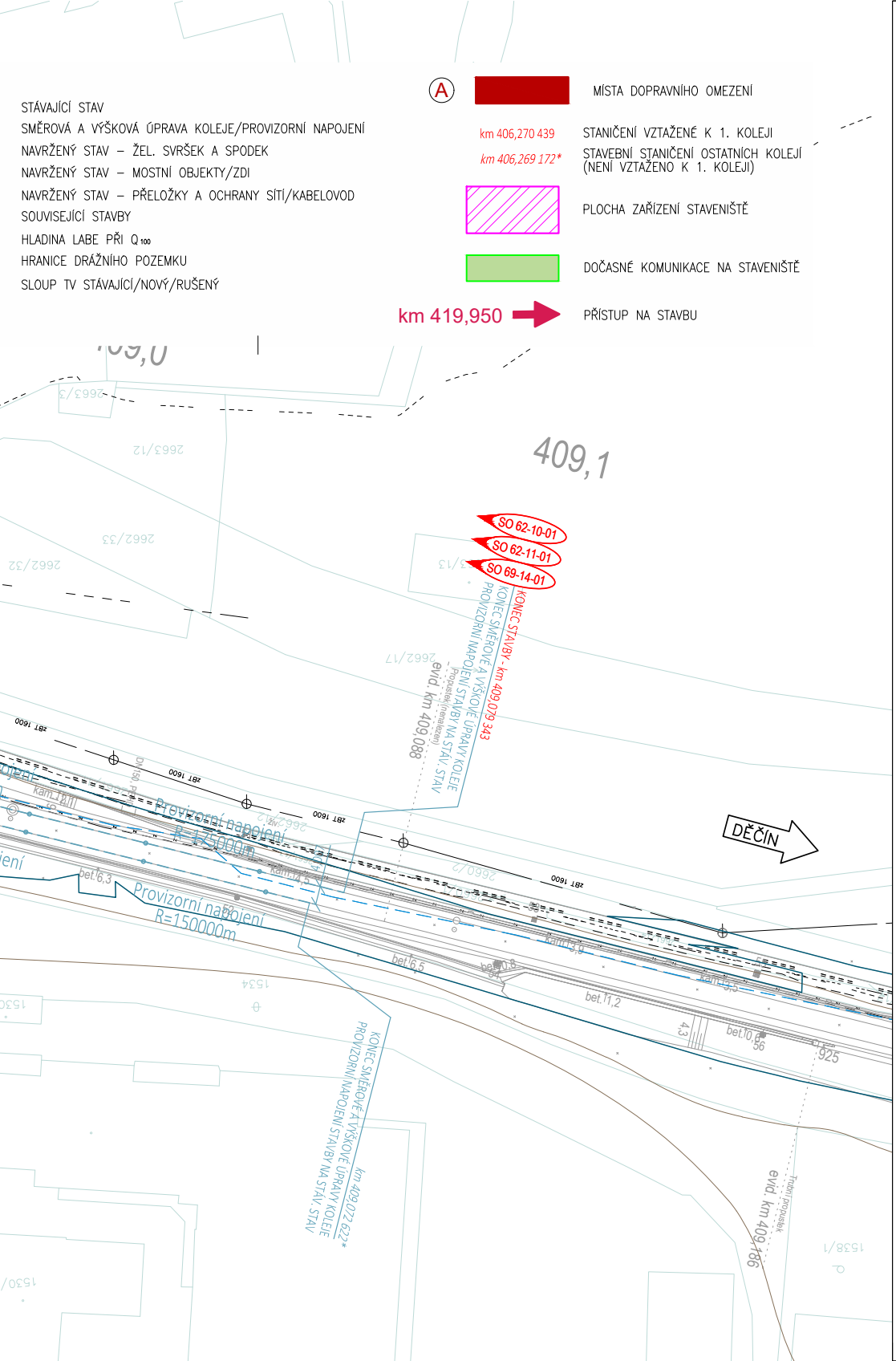
STÁVAJÍCÍ STAV
SMĚROVÁ A VÝŠKOVÁ ÚPRAVA KOLEJE/PROVIZORNÍ NAPOJENÍ
NAVRŽENÝ STAV – ŽEL. SVRŠEK A SPODEK
NAVRŽENÝ STAV – MOSTNÍ OBJEKTY/ZDI
NAVRŽENÝ STAV – PŘELOŽKY A OCHRANY SÍTÍ/KABELOVOD
SOUVISEJÍCÍ STAVBY
HLADINA LABE PŘI Q100
HRANICE DRÁŽNÍHO POZEMKU
SLOUP TV STÁVAJÍCÍ/NOVÝ/RUŠENÝ
A
MÍSTA DOPRAVNÍHO OMEZENÍ
km 406,270 439
STANIČENÍ VZTAŽENÉ K 1. KOLEJI
km 406,269 172*
STAVEBNÍ STANIČENÍ OSTATNÍCH KOLEJÍ (NENÍ VZTAŽENO K 1. KOLEJI)
PLOCHA ZAŘÍZENÍ STAVENIŠTĚ
DOČASNÉ KOMUNIKACE NA STAVENIŠTĚ
km 419,950
PŘÍSTUP NA STAVBU
409,1
SO 62-10-01
SO 62-11-01
SO 69-14-01
KONEC STAVBY - km 409,079 343
KONEC SMĚROVÉ A VÝŠKOVÉ ÚPRAVY KOLEJE
PROVIZORNÍ NAPOJENÍ STAVBY NA STÁV. STAV
evid. km 409,088
Provizorní napojení R=175000m
Provizorní napojení R=150000m
bet. 6,3
bet. 6,5
bet. 11,2
bet. 10,56
925
DĚČÍN
KONEC SMĚROVÉ A VÝŠKOVÉ ÚPRAVY KOLEJE
PROVIZORNÍ NAPOJENÍ STAVBY NA STÁV. STAV
km 409,072 622*
evid. km 409,186

EVROPSKÁ UNIE
Evropské strukturální a investiční fondy
Operační program Doprava

Ministerstvo dopravy
Státní fond dopravní infrastruktury

Orientační schéma:

Razítko oprávněné osoby:

Podpis: Datum:

Revize:	Datum:	Popis:	Kontroloval:
000	03/2022	Definitivní odevzdání ke stavebnímu povolení	Lukáš Harvan, DiS.
P02	24.1.2022	Odevzdání dokumentace po připomínkách	Lukáš Harvan, DiS.
P01	25.10.2021	Odevzdání dokumentace k připomínkám	Lukáš Harvan, DiS.

Stavebník/Investor:	**Správa železnic, státní organizace**
Adresa:	Dlážděná 1003/7, 110 00 Praha 1
Zástupce investora:	Stavební správa západ
Adresa:	Sokolovská 1995/278, 190 00 Praha 9

SPRÁVA ŽELEZNIC

Zhotovitel stavby:	**STRABAG Rail a.s.**
Adresa:	Železničářská 1385/29, 400 03 Ústí nad Labem - Střekov
Kontakt:	T: +420 475 300 111 E: projekt.ul@strabag.com
Zhotovitel objektu:	**STRABAG Rail, a.s.**
Adresa:	Železničářská 1385/29, 400 03 Ústí nad Labem - Střekov
Kontakt:	T: +420 475 300 111 E: projekt.ul@strabag.com

Hlavní projektant (HIP):	Specialista:	Odpovědný projektant:	Zpracovatel:
Ing. David Růža	Ing. David Růža D. Růža	Ing. David Růža D. Růža	Lukáš Harvan, DiS.

Název stavby/akce:	**Rekonstrukce trati vč. protihlukových opatření v části úseku Litoměřice město - Velké Žernoseky**		Označení (S-kód): S632000145 Zakázka: P21009
Název části:	Souhrnná část		Označení části: B
Název objektu:	**Zásady organizace výstavby**		Označení objektu/komplexu: **B.8**
Název přílohy: Název dílčí části přílohy:	Přehledná situace oblasti stavby km 407,9 - km 409,1		Číslo přílohy: **2.001**
Kraj: Ústecký	Katastrální území: Litoměřice, Libochovany	TUDU: 100114, 100116	Paré:
Stupeň dokumentace: DUSP/DSP + PDPS	Datum zpracování: 25.3.2022	Formáty: A4	Měřítko: -

S-kód:	Stupeň dokumentace:	Část:	Objekt:	Podobjekt:	Příloha:	Revize:
S 6 3 2 0 0 0 1 4 5	_ D S P _	_ _ _ _ _ B	_ X X X X X X X X	_ B 8	_ 2 _ 0 0 1	_ 0 0 0

[Prostor pro další informace]